

Gorinchem - Waardenburg

Crobsche Waard | inrichtingsplan

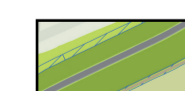
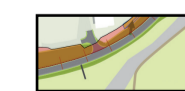



Legenda


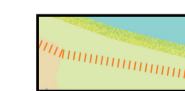


Bestaande situatie

-  Bebouwing
-  Akker
-  Grasland
-  Bos-struweel
-  Hoogwater vrij terrein
-  Crob met bomenrij





Dijkontwerp

-  Ruimtebeslag dijkversterking
-  Constructiezone
-  Beheerfrit

Ingrepen riviercompensatie, KRW en natuurcompensatie

-  Afgraven geul
-  Aanleggen zomerkade
-  Afgraven maaiveld, ontwikkeling fauna- en kruidenrijk grasland
-  Plukbos, struweel met ruigte

Ingrepen recreatie

-  Entree uiterwaard
-  Struinpad
-  uitkijkpunt op landtong
-  Struinpad over nieuwe zomerkade

Kaart behorende bij
MER GoWa GO-WA-
RAP-23988, 27 maart
2020

